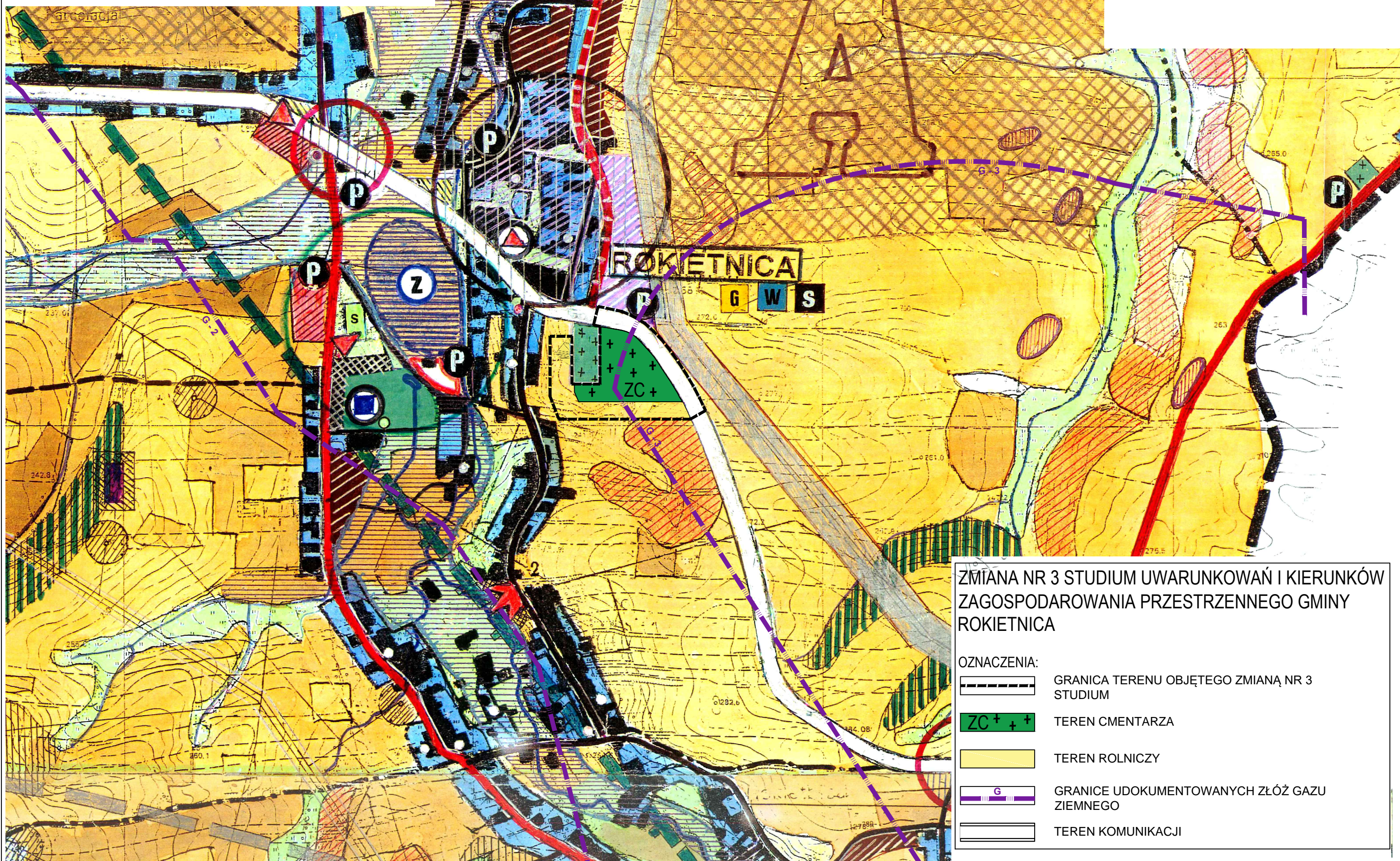


STUDIUM UWARUNKOWAŃ I KIERUNKÓW  
ZAGOSPODAROWANIA PRZESTRZENNEGO  
GMINY ROKIETNICA

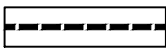

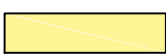

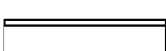
SKALA 1: 10 000

ZAŁĄCZNIK GRAFICZNY NR 2/3  
DO UCHWAŁY NR .....  
RADY GMINY ROKIETNICA  
Z DNIA .....



ZMIANA NR 3 STUDIUM UWARUNKOWAŃ I KIERUNKÓW  
ZAGOSPODAROWANIA PRZESTRZENNEGO GMINY  
ROKIETNICA

OZNACZENIA:

-  GRANICA TERENU OBJĘTEGO ZMIANĄ NR 3 STUDIUM
-  TEREN CMENTARZA
-  TEREN ROLNICZY
-  GRANICE UDOKUMENTOWANYCH ŹŁÓŻ GAZU ZIEMNEGO
-  TEREN KOMUNIKACJI